

SCHEMA DI RILEVAMENTO DEL RUMORE

Numero della misura	1
---------------------	---



Comune	Montanaso Lombardo
Via	Gorini
n° civico	3

Periodo di riferimento	Diurno
Posizione	angolo via Dell'Artigianato
Caratteristiche	a bordo strada
Altezza dal suolo del microfono	1,5 mt.


















DATI MISURATI








Giorno	Data	Ora	Durata (min)	L _{eq} dB(A)	L _{Max} dB(A)	L ₅ dB(A)	L ₁₀ dB(A)	L ₅₀ dB(A)	L ₉₀ dB(A)	L ₉₅ dB(A)	L ₁₀ - L ₉₀ dB(A)	L _{eq} - L ₉₀ dB(A)
martedì	17-ott-06	13.30	30	61,7	88,3	65,7	61,2	47,5	41,8	40,6	61,1	61,7

CONDIZIONI METEOCLIMATICHE

Temperatura	Precipitazioni	Venti	Condizioni del tempo	note
 Min: 24 °C  Max: 24 °C	assenti	assenti	soleggiato	-

CONDIZIONI AL CONTORNO

n. passaggi ciclomotori e motoveicoli	n. passaggi auto e simili	n. passaggi autotreni, autoarticolati e simili	n. passaggio autobus e tram	
   	   	     	  	
2	33	2	-	

n. passaggi treni	n. passaggi metropolitana di superficie	n. passaggi aerei	Presenza di cantieri stradali	Presenza di cantieri edili
		 	 	
-	-	1	-	-

Nota: presenza di attività artigianali

SCHEMA DI RILEVAMENTO DEL RUMORE

Numero della misura	2
---------------------	---



Comune	Montanaso Lombardo
Via	IV Novembre
n° civico	26

Periodo di riferimento	Diurno
Posizione	ad un metro dalla careggiata
Caratteristiche	a bordo strada
Altezza dal suolo del microfono	1,5 mt.


















DATI MISURATI








Giorno	Data	Ora	Durata (min)	L _{eq} dB(A)	L _{Max} dB(A)	L ₅ dB(A)	L ₁₀ dB(A)	L ₅₀ dB(A)	L ₉₀ dB(A)	L ₉₅ dB(A)	L ₁₀ - L ₉₀ dB(A)	L _{eq} - L ₉₀ dB(A)
martedì	17-ott-06	14.06	20	52,7	72,1	59,2	55,9	42,0	37,1	36,4	55,8	52,6

CONDIZIONI METEOCLIMATICHE

Temperatura	Precipitazioni	Venti	Condizioni del tempo	note
 Min: 24 °C  Max: 24 °C	assenti	assenti	soleggiato	-

CONDIZIONI AL CONTORNO

n. passaggi ciclomotori e motoveicoli	n. passaggi auto e simili	n. passaggi autotreni, autoarticolati e simili	n. passaggio autobus e tram	
   	   	     	  	
1	2	-	-	-

n. passaggi treni	n. passaggi metropolitana di superficie	n. passaggi aerei	Presenza di cantieri stradali	Presenza di cantieri edili
		 	 	
-	-	2	-	-

SCHEDA DI RILEVAMENTO DEL RUMORE

Numero della misura	3
---------------------	---



Comune	Montanaso Lombardo
Via	Aldo Moro
n° civico	5

Periodo di riferimento	Diurno
Posizione	di fronte ad un capannone
Caratteristiche	a bordo strada
Altezza dal suolo del microfono	1,5 mt.

























DATI MISURATI

Giorno	Data	Ora	Durata (min)	L _{eq} dB(A)	L _{Max} dB(A)	L ₅ dB(A)	L ₁₀ dB(A)	L ₅₀ dB(A)	L ₉₀ dB(A)	L ₉₅ dB(A)	L ₁₀ - L ₉₀ dB(A)	L _{eq} - L ₉₀ dB(A)
martedì	17-ott-06	14.31	20	51,2	71,3	56,8	53,5	44,4	40,2	39,6	53,3	50,8

CONDIZIONI METEOCLIMATICHE

Temperatura	Precipitazioni	Venti	Condizioni del tempo	note
 Min: 24 °C  Max: 24 °C	assenti	assenti	soleggiato	-

CONDIZIONI AL CONTORNO

n. passaggi ciclomotori e motoveicoli	n. passaggi auto e simili	n. passaggi autotreni, autoarticolati e simili	n. passaggio autobus e tram	
   	   	     	  	-
-	6	-	-	-
n. passaggi treni	n. passaggi metropolitana di superficie	n. passaggi aerei	Presenza di cantieri stradali	Presenza di cantieri edili
		 	 	
-	-	-	-	-

SCHEMA DI RILEVAMENTO DEL RUMORE

Numero della misura	4
---------------------	---



Comune	Montanaso Lombardo
Via	Roma
n° civico	3

Periodo di riferimento	Diurno
Posizione	angolo via Garibaldi
Caratteristiche	a bordo strada
Altezza dal suolo del microfono	1,5 mt.


















DATI MISURATI








Giorno	Data	Ora	Durata (min)	L _{eq} dB(A)	L _{Max} dB(A)	L ₅ dB(A)	L ₁₀ dB(A)	L ₅₀ dB(A)	L ₉₀ dB(A)	L ₉₅ dB(A)	L ₁₀ - L ₉₀ dB(A)	L _{eq} - L ₉₀ dB(A)
martedì	17-ott-06	15.01	30	64,1	83,0	73,3	69,1	56,0	41,2	39,3	69,1	64,1

CONDIZIONI METEOCLIMATICHE

Temperatura	Precipitazioni	Venti	Condizioni del tempo	note
 Min: 24 °C  Max: 24 °C	assenti	assenti	soleggiato	-

CONDIZIONI AL CONTORNO

n. passaggi ciclomotori e motoveicoli	n. passaggi auto e simili	n. passaggi autotreni, autoarticolati e simili	n. passaggio autobus e tram	
   	   	     	  	
7	100	-	-	

n. passaggi treni	n. passaggi metropolitana di superficie	n. passaggi aerei	Presenza di cantieri stradali	Presenza di cantieri edili
		 	 	
-	-	-	-	-

SCHEMA DI RILEVAMENTO DEL RUMORE

Numero della misura	5
---------------------	---



Comune	Montanaso Lombardo
Via	s.p. 16
n° civico	

Periodo di riferimento	Diurno
Posizione	--
Caratteristiche	a bordo strada
Altezza dal suolo del microfono	1,5 mt.


















DATI MISURATI








Giorno	Data	Ora	Durata (min)	L _{eq} dB(A)	L _{Max} dB(A)	L ₅ dB(A)	L ₁₀ dB(A)	L ₅₀ dB(A)	L ₉₀ dB(A)	L ₉₅ dB(A)	L ₁₀ - L ₉₀ dB(A)	L _{eq} - L ₉₀ dB(A)
martedì	17-ott-06	16.31	30	64,5	96,3	72,9	70,4	60,6	50,8	49,8	70,4	64,3

CONDIZIONI METEOCLIMATICHE

Temperatura	Precipitazioni	Venti	Condizioni del tempo	note
 Min: 24 °C  Max: 24°C	assenti	assenti	soleggiato	-

CONDIZIONI AL CONTORNO

n. passaggi ciclomotori e motoveicoli	n. passaggi auto e simili	n. passaggi autotreni, autoarticolati e simili	n. passaggio autobus e tram	
   	   	     	  	
14	163	8	-	

n. passaggi treni	n. passaggi metropolitana di superficie	n. passaggi aerei	Presenza di cantieri stradali	Presenza di cantieri edili
		 	 	
-	-	-	-	-

SCHEMA DI RILEVAMENTO DEL RUMORE

Numero della misura	6
---------------------	---



Comune	Montanaso Lombardo
Via	Belgiardinetto
n° civico	1

Periodo di riferimento	Diurno
Posizione	ad un metro dall'edificio
Caratteristiche	a bordo strada
Altezza dal suolo del microfono	1,5 mt.


















DATI MISURATI








Giorno	Data	Ora	Durata (min)	L _{eq} dB(A)	L _{Max} dB(A)	L ₅ dB(A)	L ₁₀ dB(A)	L ₅₀ dB(A)	L ₉₀ dB(A)	L ₉₅ dB(A)	L ₁₀ - L ₉₀ dB(A)	L _{eq} - L ₉₀ dB(A)
martedì	17-ott-06	15.35	15	59,7	79,7	65,8	62,3	51,8	44,5	43,5	62,2	59,6

CONDIZIONI METEOCLIMATICHE

Temperatura	Precipitazioni	Venti	Condizioni del tempo	note
 Min: 24 °C  Max: 24 °C	assenti	assenti	soleggiato	-

CONDIZIONI AL CONTORNO

n. passaggi ciclomotori e motoveicoli	n. passaggi auto e simili	n. passaggi autotreni, autoarticolati e simili	n. passaggio autobus e tram	
   	   	     	  	-
-	5	-	-	-

n. passaggi treni	n. passaggi metropolitana di superficie	n. passaggi aerei	Presenza di cantieri stradali	Presenza di cantieri edili
		 	 	
-	-	-	-	-

SCHEDA DI RILEVAMENTO DEL RUMORE

Numero della misura	7
---------------------	---



Comune	Montanaso Lombardo
Via	Roma
n° civico	

Periodo di riferimento	Diurno
Posizione	angolo via c.na Grande
Caratteristiche	a bordo strada
Altezza dal suolo del microfono	1,5 mt.


















DATI MISURATI








Giorno	Data	Ora	Durata (min)	L _{eq} dB(A)	L _{Max} dB(A)	L ₅ dB(A)	L ₁₀ dB(A)	L ₅₀ dB(A)	L ₉₀ dB(A)	L ₉₅ dB(A)	L ₁₀ - L ₉₀ dB(A)	L _{eq} - L ₉₀ dB(A)
martedì	17-ott-06	16.00	25	53,9	82,8	60,2	56,5	43,0	39,1	37,5	56,4	53,8

CONDIZIONI METEOCLIMATICHE

Temperatura	Precipitazioni	Venti	Condizioni del tempo	note
 Min: 24 °C  Max: 24 °C	assenti	assenti	soleggiato	

CONDIZIONI AL CONTORNO

n. passaggi ciclomotori e motoveicoli	n. passaggi auto e simili	n. passaggi autotreni, autoarticolati e simili	n. passaggio autobus e tram	
   	   	     	  	
4	6	3	-	

n. passaggi treni	n. passaggi metropolitana di superficie	n. passaggi aerei	Presenza di cantieri stradali	Presenza di cantieri edili
		 	 	
-	-	1	-	-

SCHEMA DI RILEVAMENTO DEL RUMORE

Numero della misura	8
---------------------	---



Comune	Montanaso Lombardo
Piazzale	F. Agello
n° civico	13

Periodo di riferimento	Diurno
Posizione	angolo via Vigorelli
Caratteristiche	a bordo strada
Altezza dal suolo del microfono	1,5 mt.

























DATI MISURATI

Giorno	Data	Ora	Durata (min)	L _{eq} dB(A)	L _{Max} dB(A)	L ₅ dB(A)	L ₁₀ dB(A)	L ₅₀ dB(A)	L ₉₀ dB(A)	L ₉₅ dB(A)	L ₁₀ - L ₉₀ dB(A)	L _{eq} - L ₉₀ dB(A)
martedì	17-ott-06	17.35	20	52,2	70,0	59,2	56,3	43,9	39,0	38,3	56,2	52,0

CONDIZIONI METEOCLIMATICHE

Temperatura	Precipitazioni	Venti	Condizioni del tempo	note
 Min: 24 °C  Max: 24 °C	assenti	assenti	soleggiato	-

CONDIZIONI AL CONTORNO

n. passaggi ciclomotori e motoveicoli	n. passaggi auto e simili	n. passaggi autotreni, autoarticolati e simili	n. passaggio autobus e tram	
   	   	     	  	-
-	7	-	-	-
n. passaggi treni	n. passaggi metropolitana di superficie	n. passaggi aerei	Presenza di cantieri stradali	Presenza di cantieri edili
		 	 	
-	-	2	-	-

SCHEMA DI RILEVAMENTO DEL RUMORE

Numero della misura	9
---------------------	---



Comune	Montanaso Lombardo
Via	Alberone
n° civico	12

Periodo di riferimento	Diurno
Posizione	nel parcheggio
Caratteristiche	sul marciapiede
Altezza dal suolo del microfono	1,5 mt.

























DATI MISURATI

Giorno	Data	Ora	Durata (min)	L _{eq} dB(A)	L _{Max} dB(A)	L ₅ dB(A)	L ₁₀ dB(A)	L ₅₀ dB(A)	L ₉₀ dB(A)	L ₉₅ dB(A)	L ₁₀ - L ₉₀ dB(A)	L _{eq} - L ₉₀ dB(A)
mercoledì	17-ott-06	17.08	20	55,9	77,6	56,1	52,8	44,4	40,1	39,3	52,6	55,8

CONDIZIONI METEOCLIMATICHE

Temperatura	Precipitazioni	Venti	Condizioni del tempo	note
 Min: 20 °C  Max: 20 °C	assenti	assenti	soleggiato	-

CONDIZIONI AL CONTORNO

n. passaggi ciclomotori e motoveicoli	n. passaggi auto e simili	n. passaggi autotreni, autoarticolati e simili	n. passaggio autobus e tram	
   	   	     	  	-
-	1	-	-	-
n. passaggi treni	n. passaggi metropolitana di superficie	n. passaggi aerei	Presenza di cantieri stradali	Presenza di cantieri edili
		 	 	
-	-	2	-	-

SCHEMA DI RILEVAMENTO DEL RUMORE

Numero della misura	10
---------------------	-----------



Comune	Montanaso Lombardo
Via	Paullese
n° civico	1

Periodo di riferimento	Diurno
Posizione	di fronte condominio Aurora
Caratteristiche	bordo strada
Altezza dal suolo del microfono	4 mt.

























DATI MISURATI

Giorno	Data	Ora	Durata (min)	L _{eq} dB(A)	L _{Max} dB(A)	L ₅ dB(A)	L ₁₀ dB(A)	L ₅₀ dB(A)	L ₉₀ dB(A)	L ₉₅ dB(A)	L ₁₀ - L ₉₀ dB(A)	L _{eq} - L ₉₀ dB(A)
mercoledì	17-ott-06	18.30	30	64,6	85,7	70,2	68,3	60,7	49,0	48,1	68,2	64,5

CONDIZIONI METEOCLIMATICHE

Temperatura	Precipitazioni	Venti	Condizioni del tempo	note
 Min: 20 °C  Max: 20 °C	assenti	assenti	soleggiato	-

CONDIZIONI AL CONTORNO

n. passaggi ciclomotori e motoveicoli	n. passaggi auto e simili	n. passaggi autotreni, autoarticolati e simili	n. passaggio autobus e tram	
   	   	     	  	
30	circa 300	8	6	
n. passaggi treni	n. passaggi metropolitana di superficie	n. passaggi aerei	Presenza di cantieri stradali	Presenza di cantieri edili
		 	 	
-	-	3	-	-

SCHEMA DI RILEVAMENTO DEL RUMORE

Numero della misura	11
---------------------	----



Comune	Montanaso Lombardo
Via	Viale del Santuario
n° civico	13

Periodo di riferimento	Diurno
Posizione	in fraz. Arcagna
Caratteristiche	sul marciapiede
Altezza dal suolo del microfono	1,5 mt.


















DATI MISURATI








Giorno	Data	Ora	Durata (min)	L _{eq} dB(A)	L _{Max} dB(A)	L ₅ dB(A)	L ₁₀ dB(A)	L ₅₀ dB(A)	L ₉₀ dB(A)	L ₉₅ dB(A)	L ₁₀ - L ₉₀ dB(A)	L _{eq} - L ₉₀ dB(A)
mercoledì	17-ott-06	18.05	20	59,7	78,4	67,0	61,5	47,6	44,0	43,5	61,4	59,6

CONDIZIONI METEOCLIMATICHE

Temperatura	Precipitazioni	Venti	Condizioni del tempo	note
 Min: 20 °C  Max: 20 °C	assenti	assenti	soleggiato	-

CONDIZIONI AL CONTORNO

n. passaggi ciclomotori e motoveicoli	n. passaggi auto e simili	n. passaggi autotreni, autoarticolati e simili	n. passaggio autobus e tram	
   	   	     	  	
3	21	-	-	-

n. passaggi treni	n. passaggi metropolitana di superficie	n. passaggi aerei	Presenza di cantieri stradali	Presenza di cantieri edili
		 	 	
-	-	-	-	-